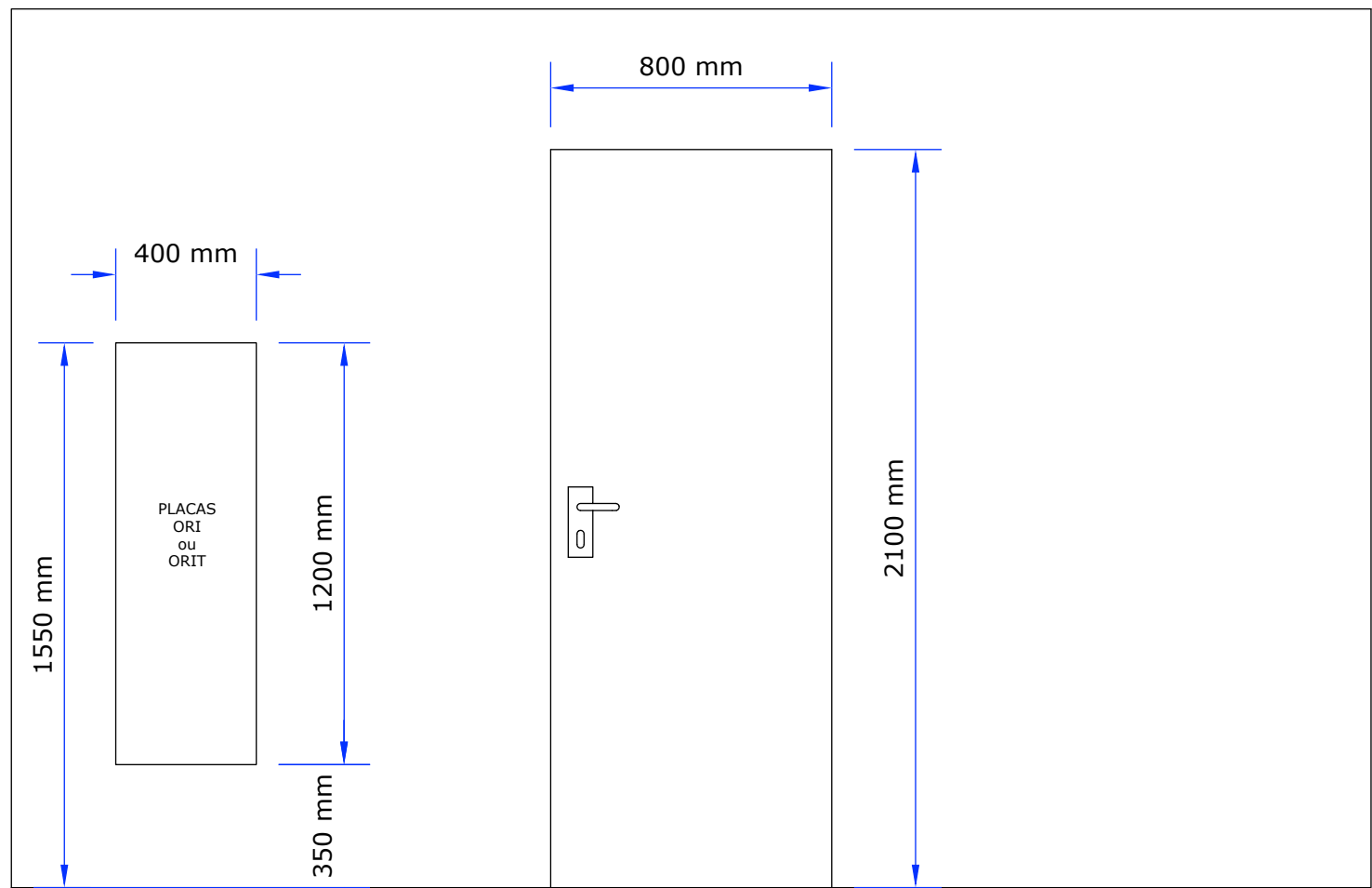


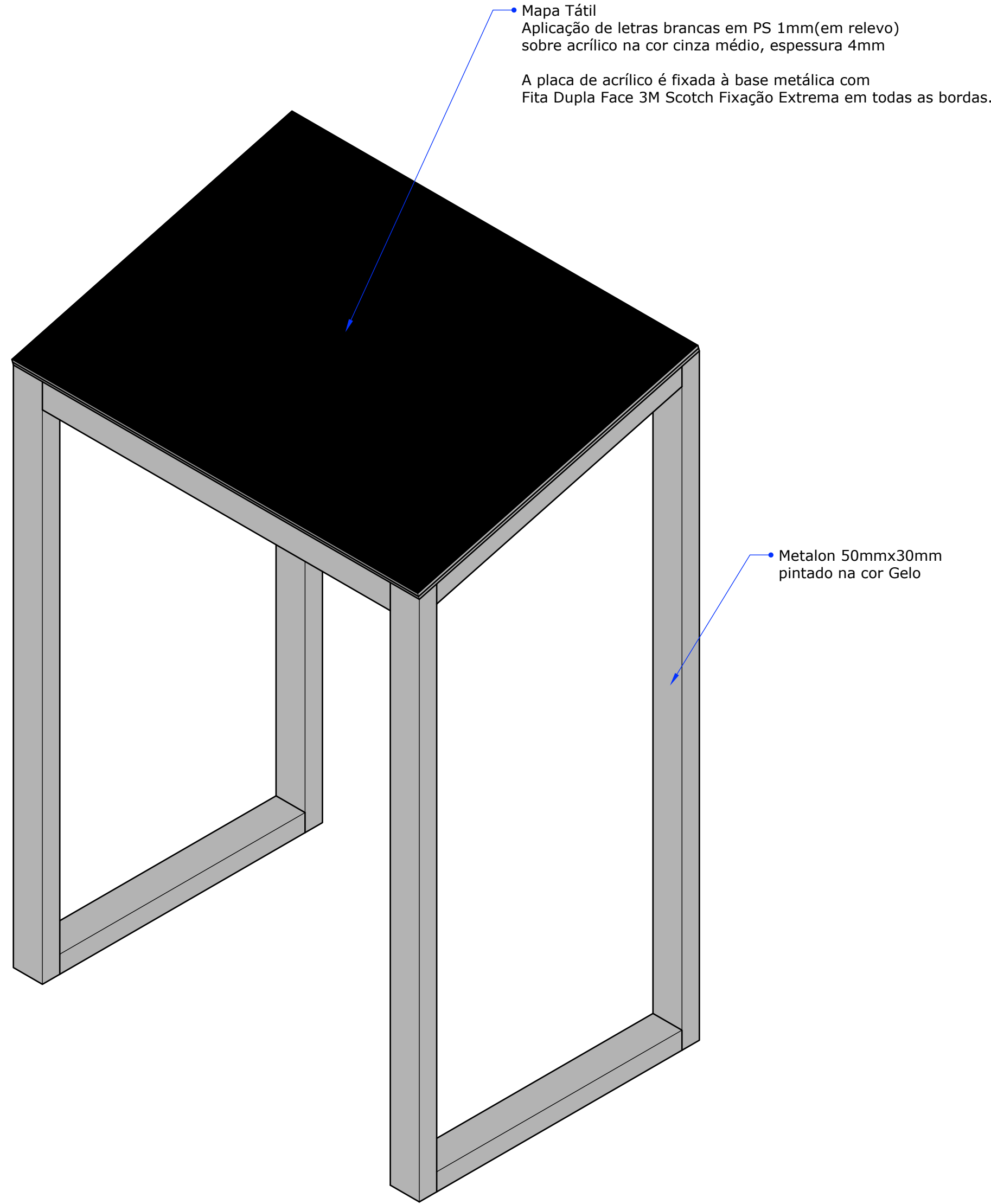
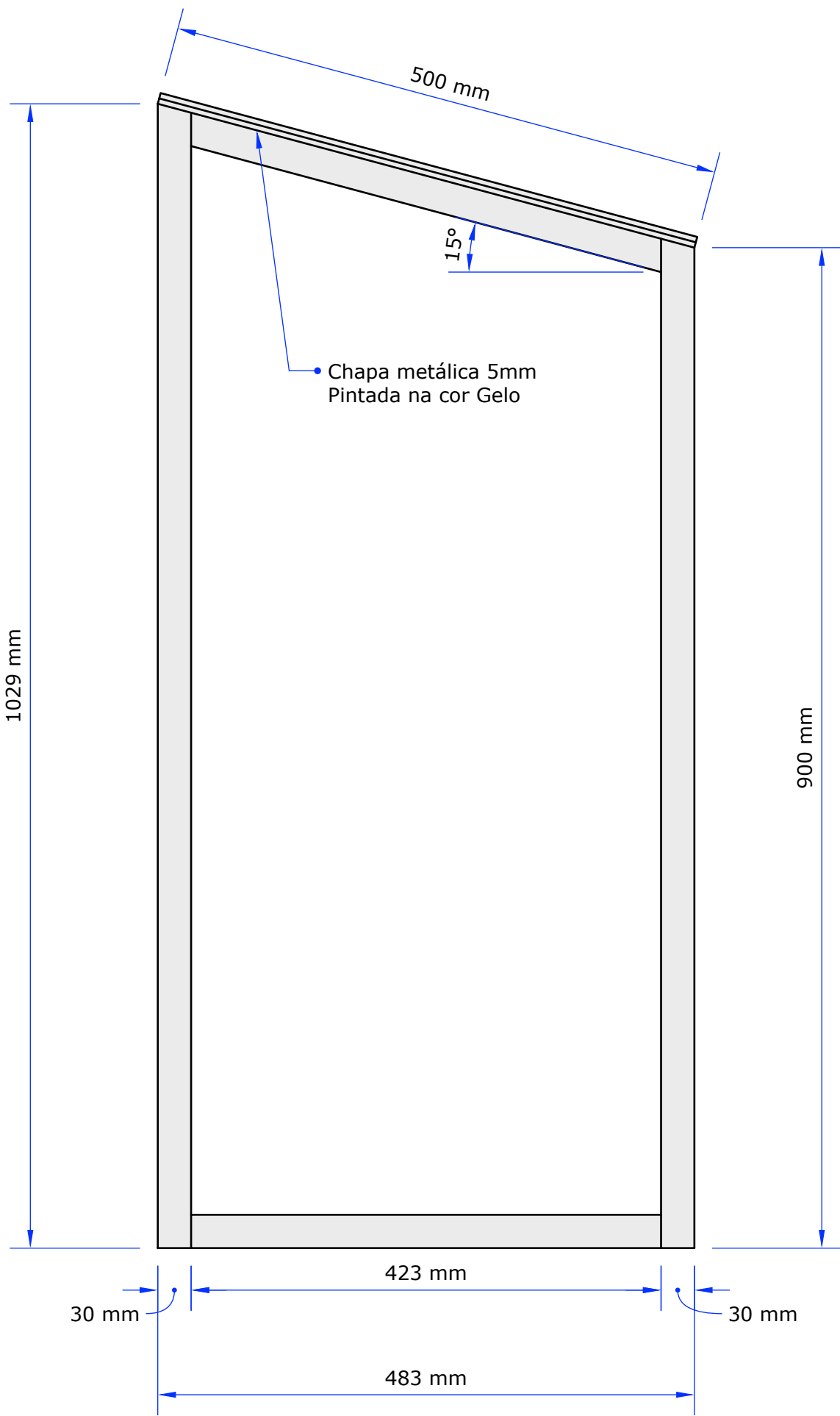
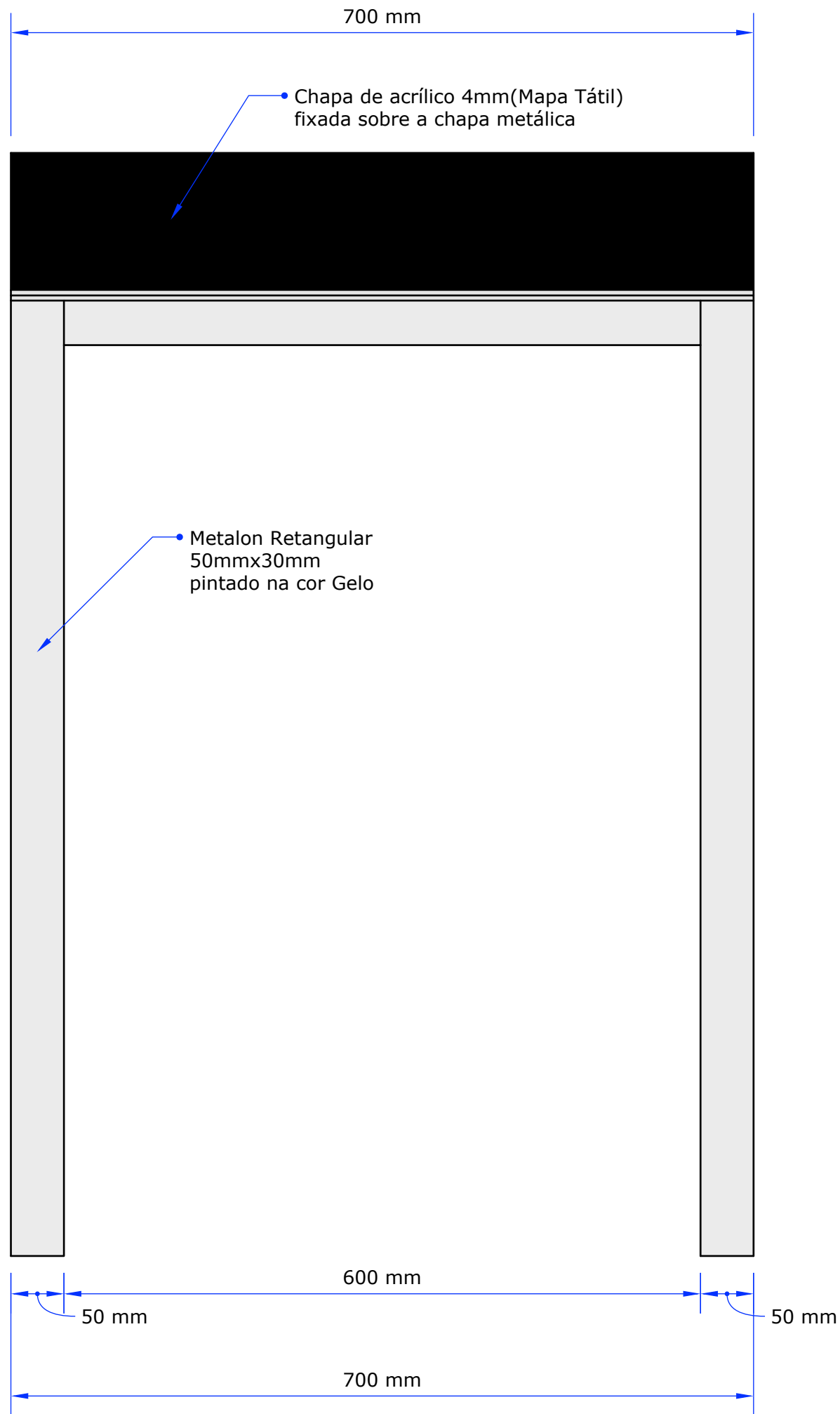
Placas PAC, PAT e TAT

ESCALA: 1:20



Placas ORI e ORIT

ESCALA: 1:20



Base para Mapa Tátil (MTAT)

ESCALA: 1:5

REVISÃO	DATA	DESCRIÇÃO
<div><div><div><div><div><div></div><div>LAZULI</div><div>ARQUITETURA</div></div></div><div><div><div>www.lazuli-arquitetura.com.br</div><div>instagram@lazuli-arquitetura.com.br</div><div>+55 31 3271-3366</div><div>+55 31 3271-3366</div></div></div><div><div><div>L A Z Ú L I</div><div>ARQUITETURA</div><div>www.lazuli-arquitetura.com.br</div><div>instagram@lazuli-arquitetura.com.br</div><div>+55 31 3271-3366</div><div>+55 31 3271-3366</div></div></div></div></div></div>		
PROPRIETÁRIO/TÍTULO		
MINISTÉRIO PÚBLICO DE MINAS GERAIS CENTRO DE CONVENÇÕES		
PROPRIETÁRIO/TÍTULO		
PROJETO EXECUTIVO		
DISCIPLINA		
PROGRAMAÇÃO VISUAL		
CONTEÚDO		ESCALA: 1:5
APLICAÇÃO PLACAS PAC, PAT, TAT, ORI E ORIT PLANTA DO SUPORTE DE MAPA TÁTIL		DATA: 30/06/2023
R.T.		VERSÃO: 00
COORDENADOR		FOLHA: 07/08
COLABORADORES		
MARILUCE DUQUE - CAU 421.476-0		
ANDERSON ANIBAL / RODRIGO TRINHADE		
DIREITOS AUTORAIS RESERVADOS		